



Piano Regolatore Generale Comunale

Approvato con D.G.R. del 6/6/1989, N.93-29164

Variante strutturale n. 3

(art. 17 comma 4 L.R. 56/77 e s.m.)

Progetto Definitivo

TAV.3f1 SVILUPPI RELATIVI A DETERMINATI AMBITI DI

INTERVENTO

AMBITO N°1: SALITA SANT'ANNA

PLANIMETRIA GENERALE

Scala 1:2000 / 1:1000

Il Responsabile del Procedimento: Arch. Placida Coggola

I Progettisti: Arch. Pierluigi Cane

Arch. Silvana Cane

Arch. Alessandro Oteri

Dott. Santo Palmieri

Il Sindaco: Emanuele Capra

Progetto preliminare adottato con Delibera C.C. n. 3 del 29/01/2025

Progetto definitivo approvato con Delibera C.C. n. del

Casale Monferrato, 21/01/2025

Documento informatico sottoscritto con firma digitale ai sensi del D.Lgs. n. 46/2002 e s.m.

AGGIORNAMENTO CARTOGRAFICO GENNAIO 2024

LEGENDA

..... CONFINE AMBITO DI INTERVENTO

--- CONFINE SUBAMBITO

○ ○ ○ ○ ○ PISTA CICLABILE

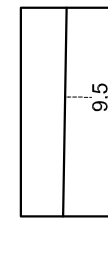
--- ALLINEAMENTI

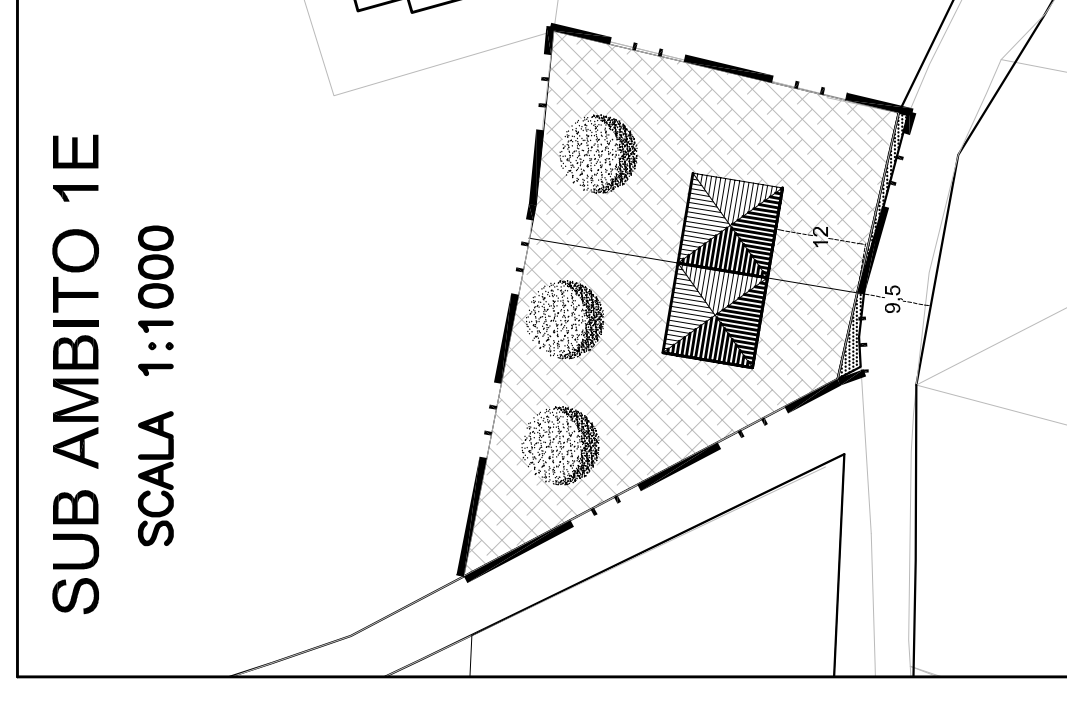
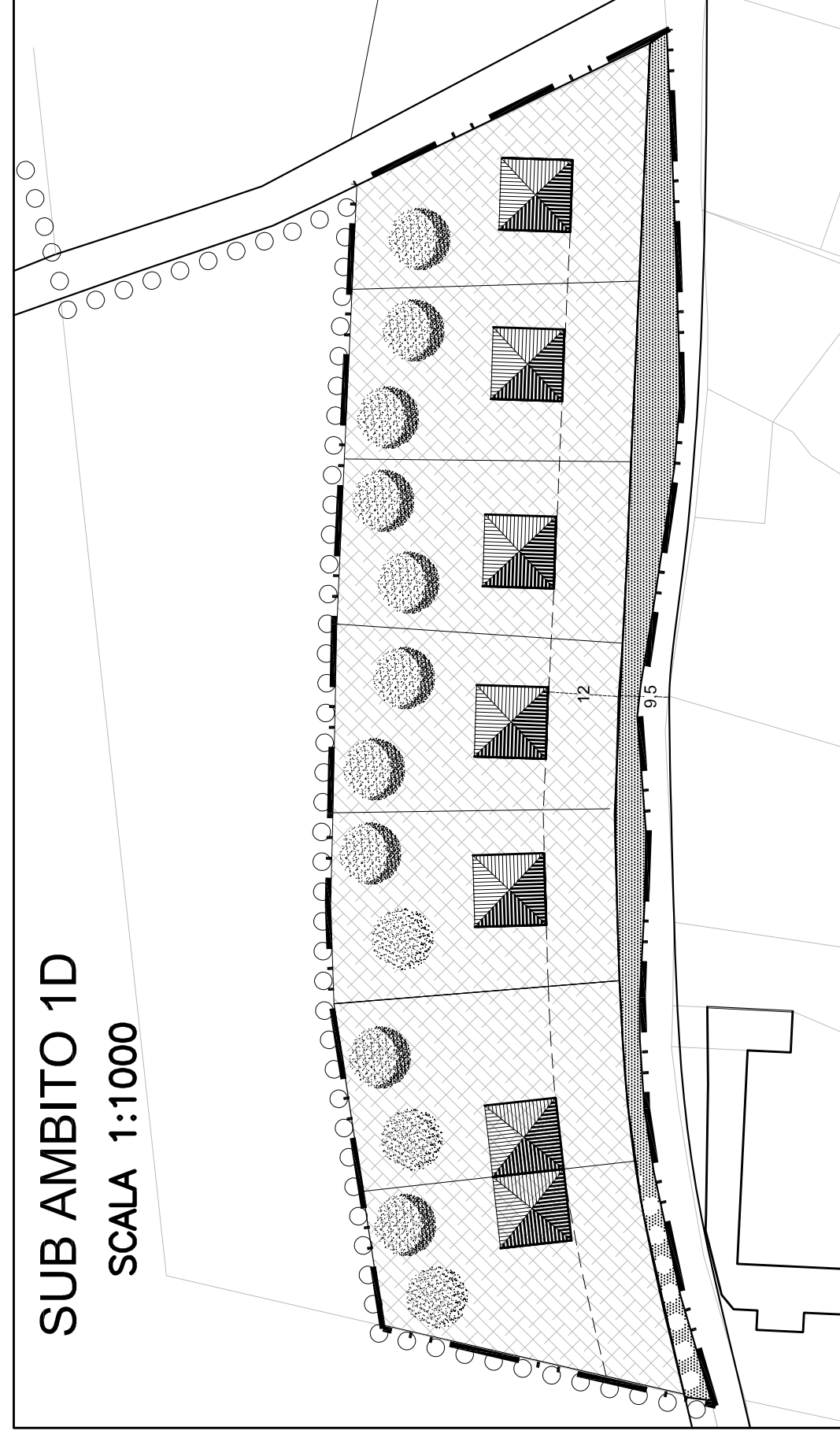
 AREE DI CONCENTRAZIONE VOLUMETRICA
CON INDICAZIONE DELLA NUOVA EDIFICAZIONE

 GIARDINI PRIVATI IN TERRITORI URBANIZZATI
ASSIMILABILI AD AREE DI SOTTOCATEGORIA Ee

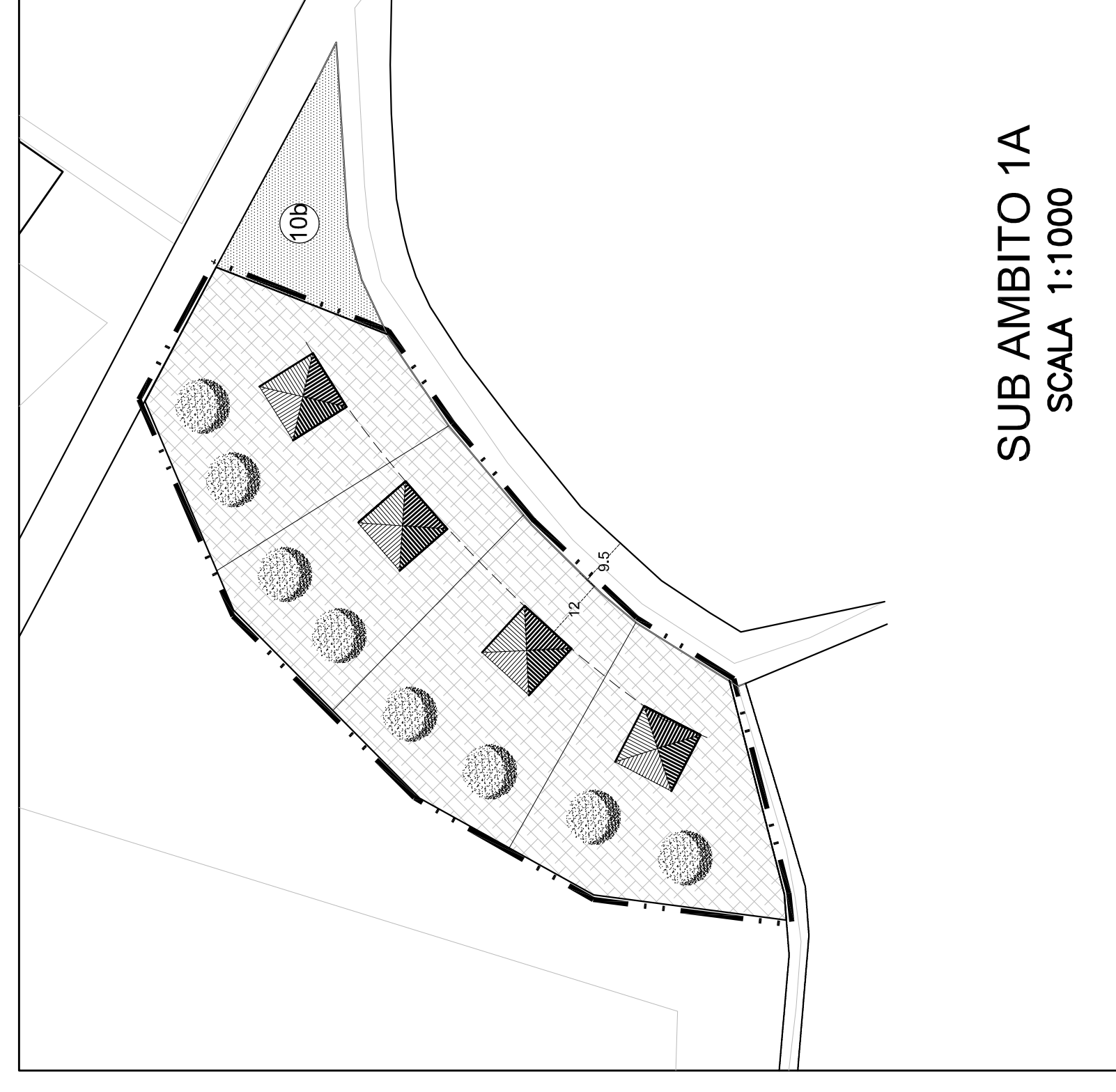
 SUPERFICIE DA CEDERE PER VIABILITÀ PUBBLICA

 AREE PER SERVIZI SOCIALI (Art. 21 sub. 1 L.R. 56/77)
N.B. Il numero fa riferimento alle tabelle reperite nella Tav. 3e

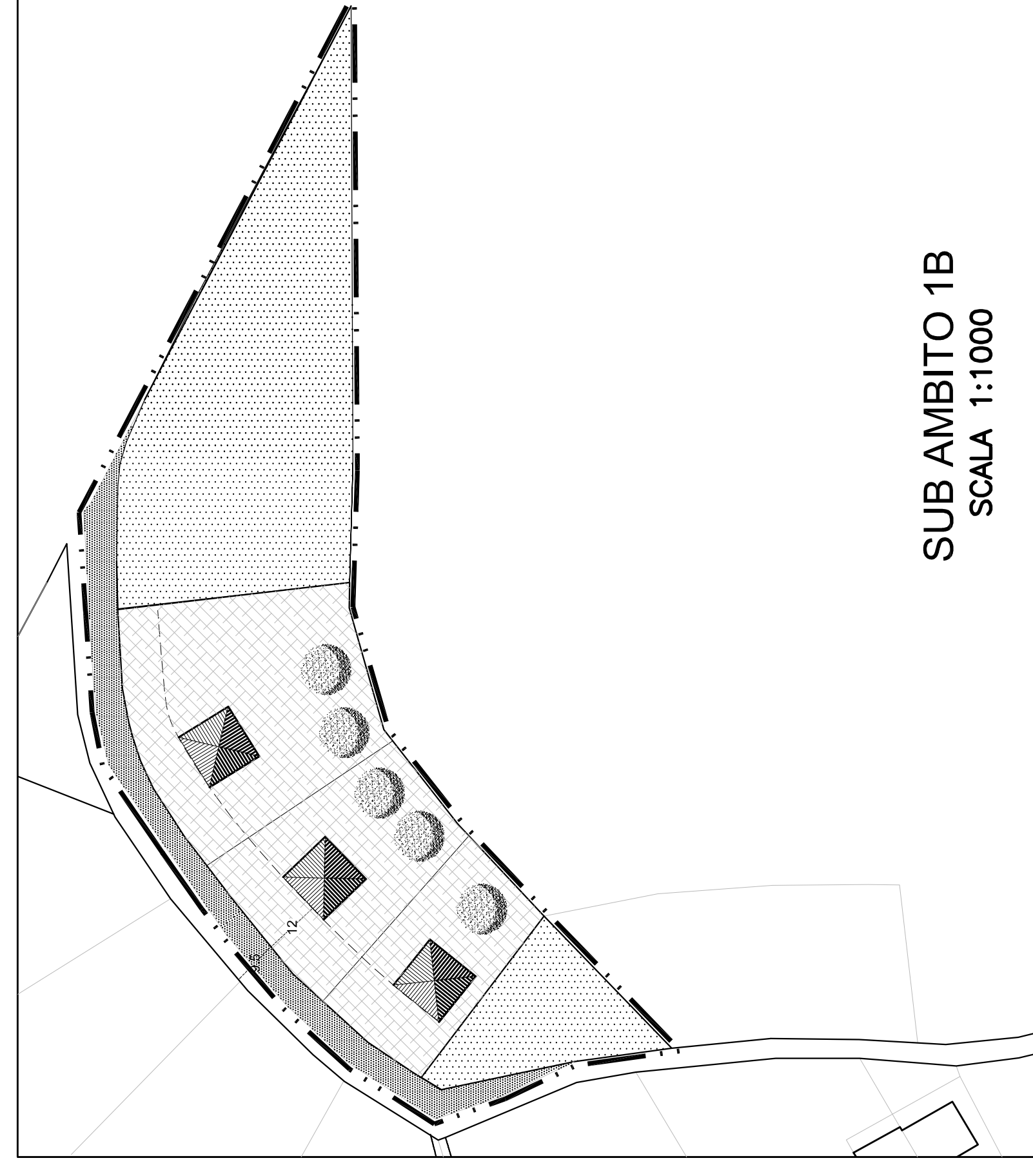
 CALIBRO STRADALE



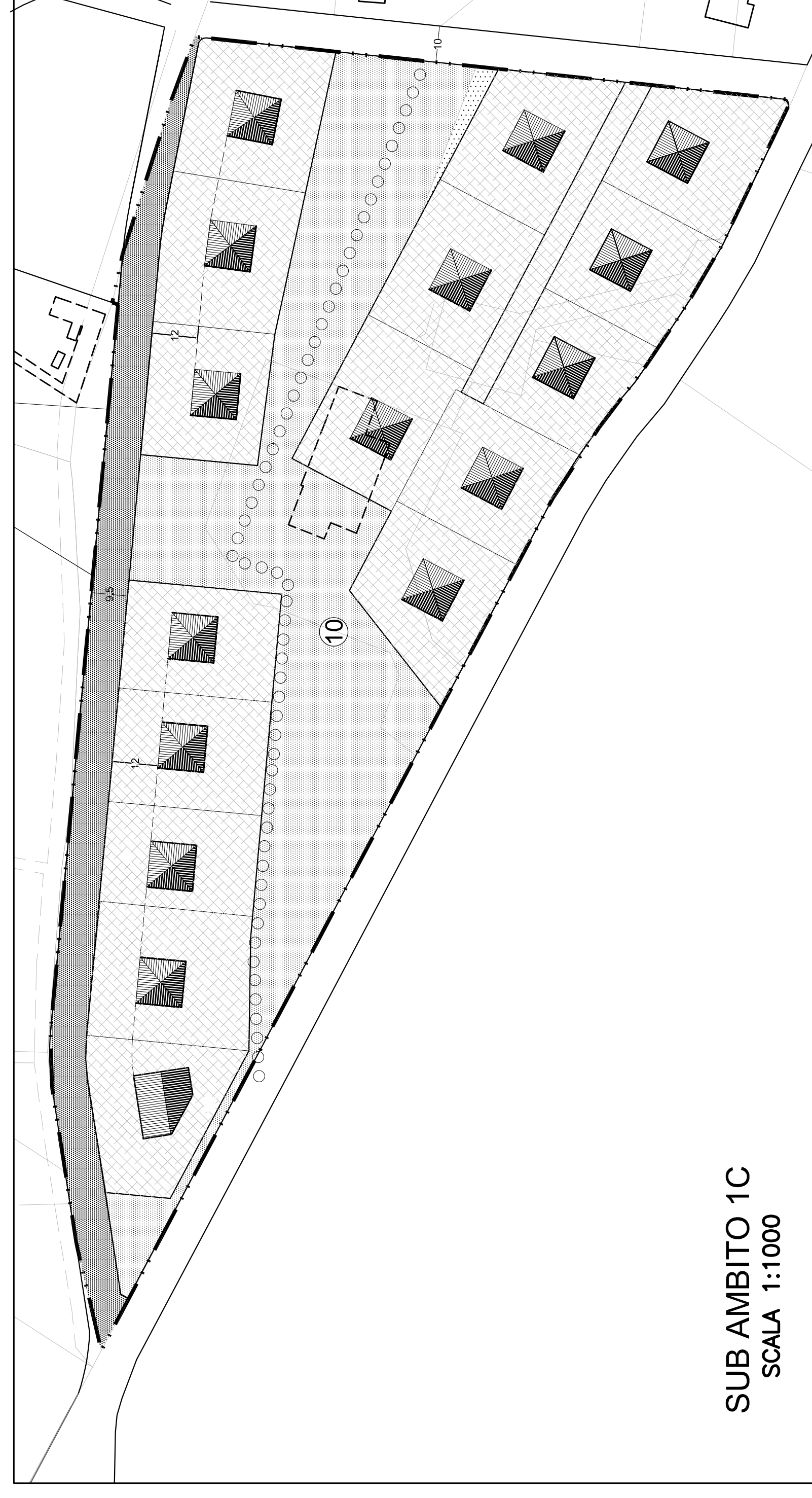
AMBITO D'INTERVENTO 1 : SALITA SANT'ANNA
SCALA 1:2000



SUB AMBITO 1A
SCALA 1:1000



SUB AMBITO 1B
SCALA 1:1000



SUB AMBITO 1C
SCALA 1:1000