CITTÀ DI CASALE MONFERRATO
SETTORE PIANIFICAZIONE URBANA E TECNICA

LEGGE REGIONE PIEMONTE 05/12/1977, n. 56 art.17

PIANO REGOLATORE GENERALE

APPROVATO CON D.G.R. del 6/6/1989, N.93-29164

VARIANTE n. 20
PROGETTO DEFINITIVO

TAV.3f3 SVILUPPI RELATIVI ALL' AMBITO DI INTERVENTO N. 7 : AREE DI VIA SANT'ANNA - VIA XX SETTEMBRE - VIA ECCETTUATO

PLANIMETRIE GENERALI E SCHEMI PLANOVOLUMETRICI

Scala 1 : 1.000 1 : 500

CASALE MONFERRATO, LI'
IL RESPONSABILE DEL PROCEDIMENTO
I PROGETTISTI
IL SINDACO
ADOTTATO CON DELIBERA C.C. N. DEL
APPROVATO CON DELIBERA C.C. N. DEL
IL SEGRETARIO GENERALE

AGGIORNAMENTO CARTOGRAFICO GENNAIO 2009

LEGENDA

- CONFINE AMBITO DI INTERVENTO
- NUMERO AMBITO
- CONFINE SUBAMBITO
- AREE DI CONCENTRAZIONE VOLUMETRICA CON INDICAZIONE DELLA NUOVA EDIFICAZIONE
- SUPERFICIE DA CEDERE PER VIABILITA' PUBBLICA
- AREE PER SERVIZI SOCIALI (Art. 21 sub 1 L.R. 56/77) N.B. Il numero fa riferimento alle tabelle repertorio della tav. 3e
- CALIBRO STRADALE
- PASSI CARRAI
- PISTA CICLO/PEDONALE

AMBITO D'INTERVENTO 7 : AREE DI VIA SANT'ANNA VIA XX SETTEMBRE - VIA ECCETTUATO

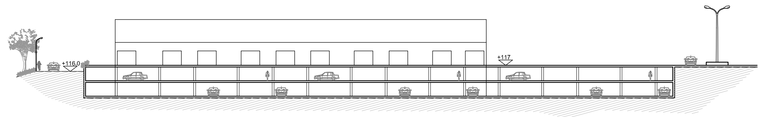

Sezione C-C scala 1:500

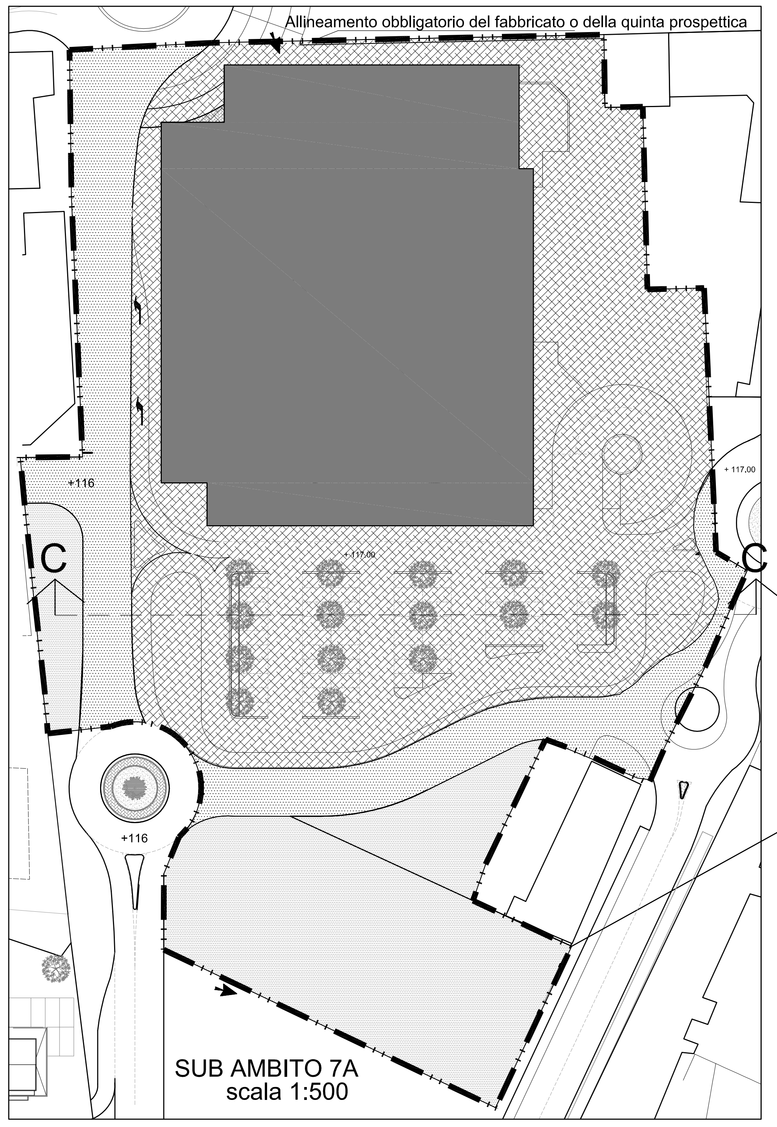

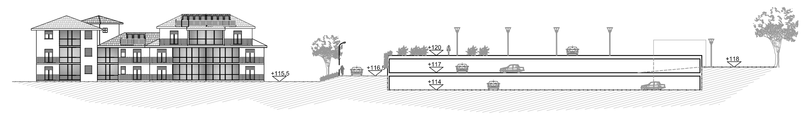

Sezione A-A scala 1:500

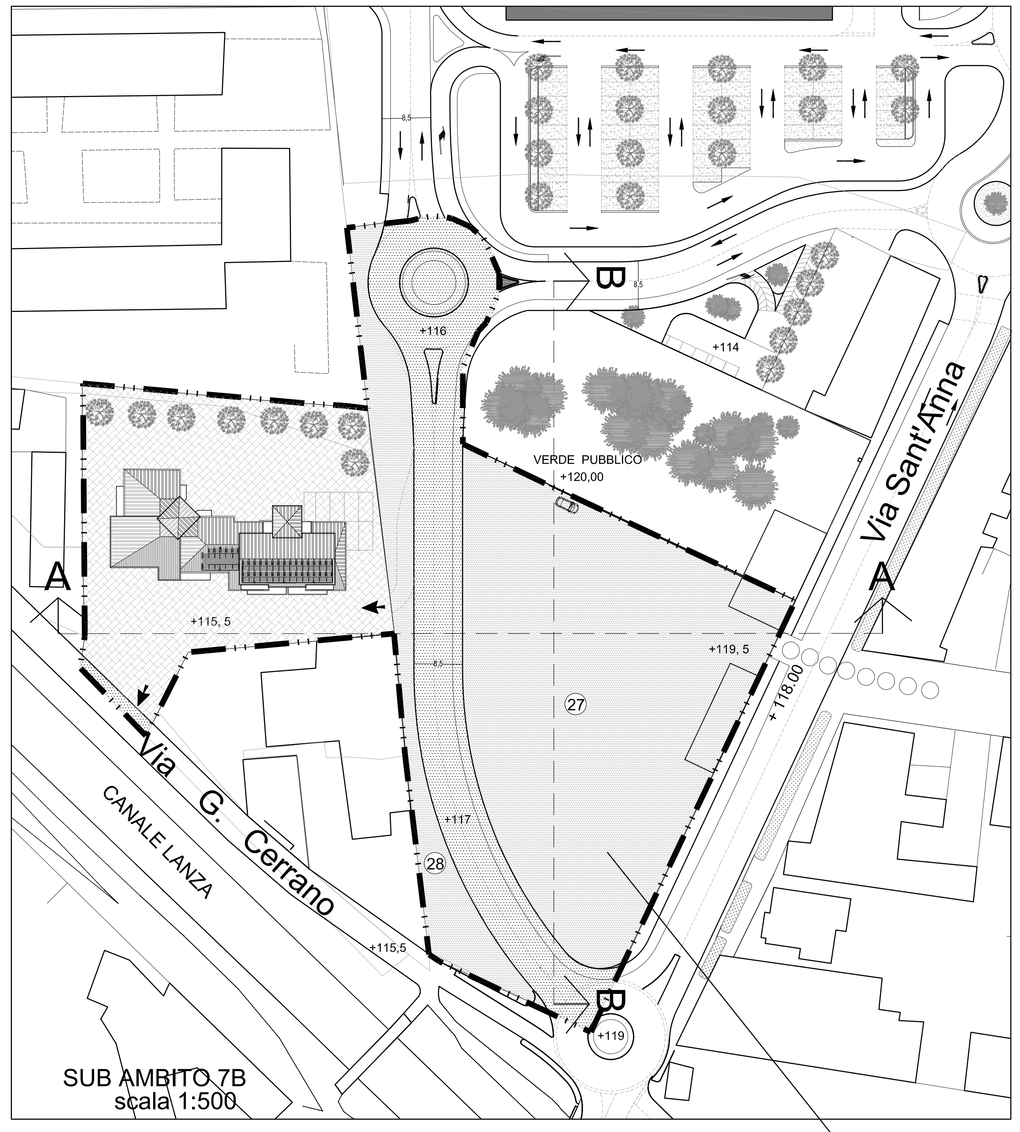

SEZIONE A-A

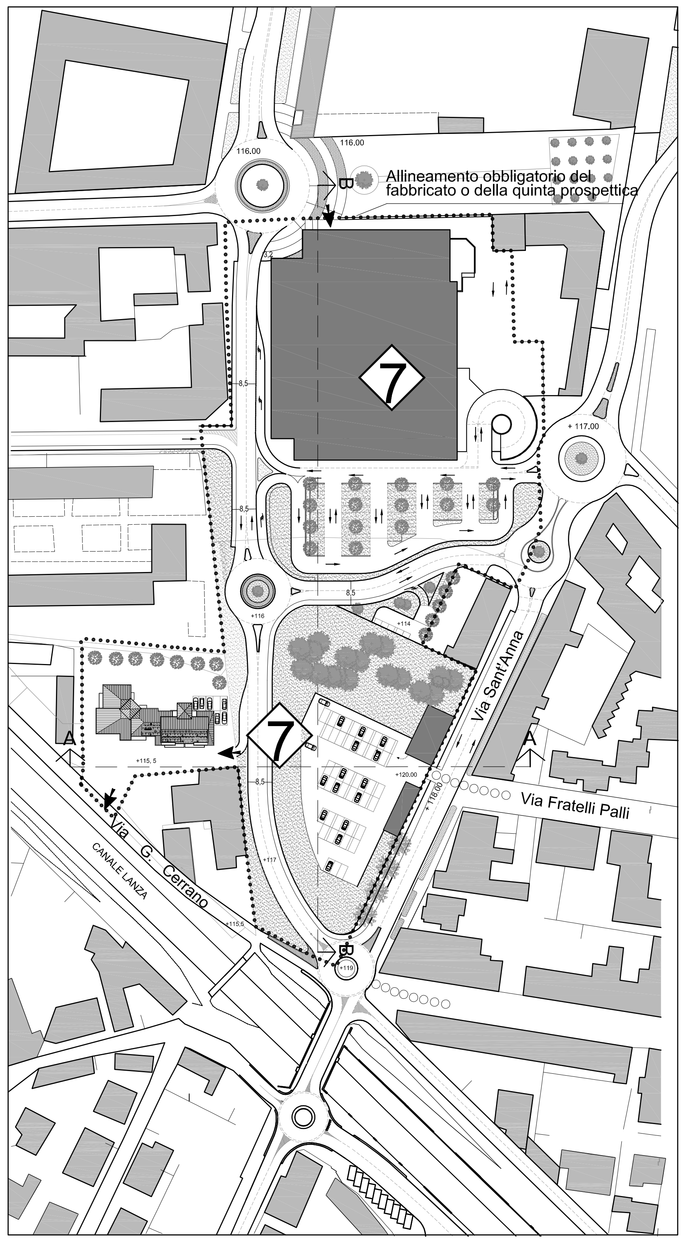

PLAMIMETRIA SCALA 1:1000

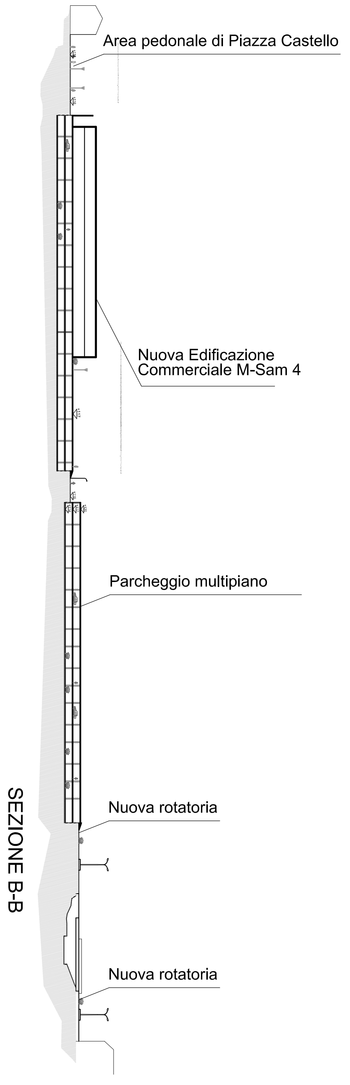

SEZIONE B-B

PLANIMETRIA PARCHEGGIO E VERDE PUBBLICO SCALA 1:500

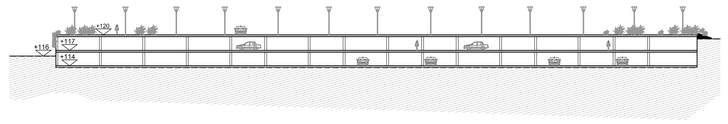

SEZIONE B-B

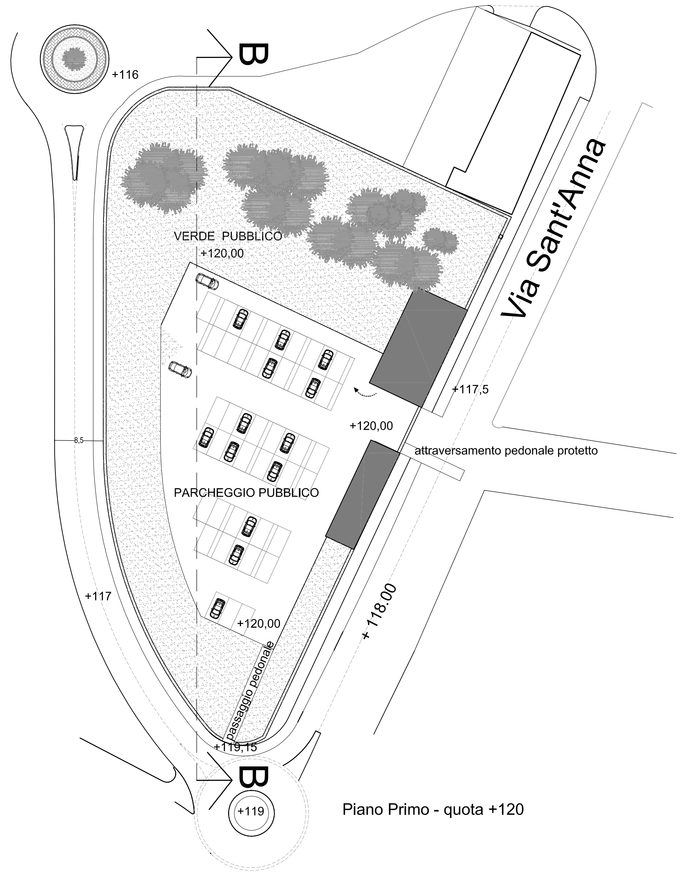

Piano Primo - quota +120

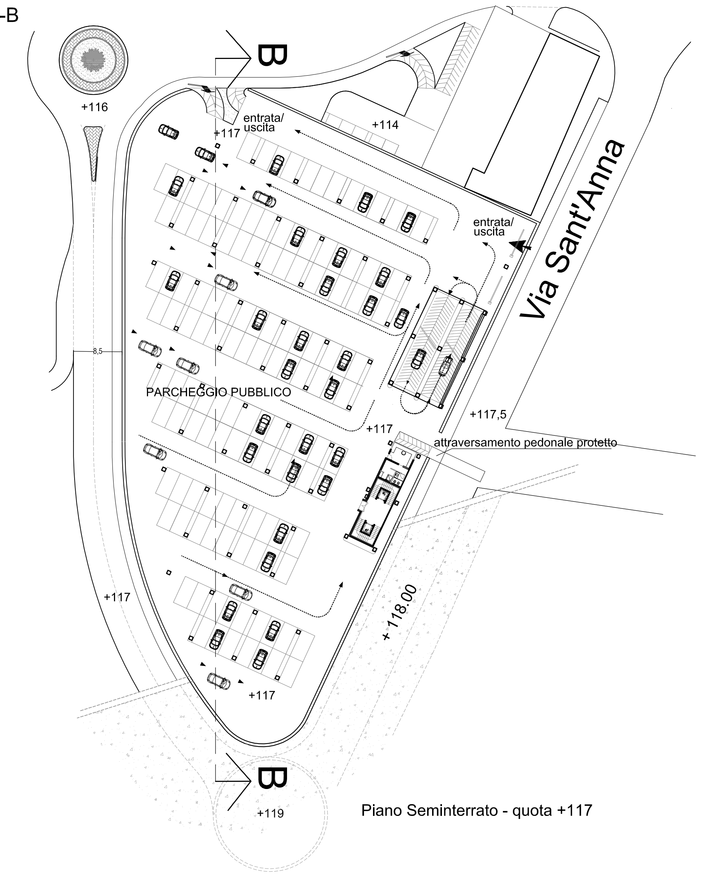

Piano Seminterrato - quota +117

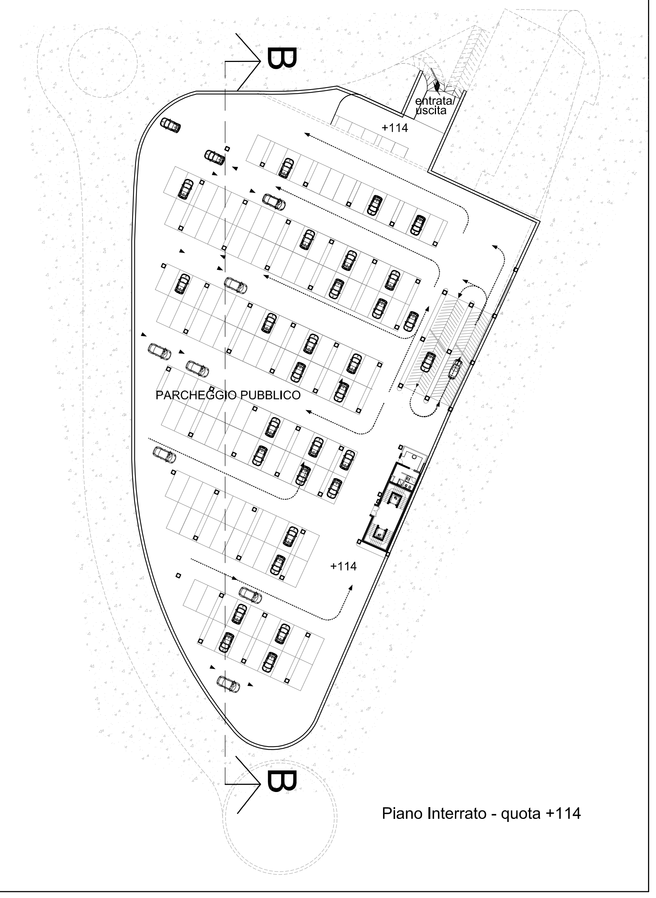

Piano Interrato - quota +114

Le quote altimtriche sono riferite: slm