CITTÀ DI CASALE MONFERRATO
SETTORE PIANIFICAZIONE URBANA E TERRITORIALE

Piano Regolatore Generale Comunale

Approvato con D.G.R. del 6/6/1989, n. 93-29164

Variante Strutturale n. 2

(art. 31 ter L.R. 56/77 e s.m.i. introdotto con art. 2 L.R. 1/2007)

Progetto Definitivo

Adeguamento P.R.G.C. vigente ai disposti P.A.I.

Tav. 3f1 Sviluppi relativi a determinati ambiti di intervento. Ambito 1: Salita S.Anna. Planimetria generale

Scala 1:2.000

Il Responsabile del Procedimento .....
I Progettisti .....
Il Sindaco .....
Adottata con Delibera C.C. n. ..... del .....
Approvata con Delibera C.C. n. ..... del .....
Il Segretario Generale .....
Casale Monferrato, 19.12.2013.....

AGGIORNAMENTO CARTOGRAFICO GENNAIO 2011

LEGENDA

- CONFINE AMBITO DI INTERVENTO
- CONFINE SUBAMBITO
- PISTA CICLABILE
- ALLINEAMENTI
- AREE DI CONCENTRAZIONE VOLUMETRICA CON INDICAZIONE DELLA NUOVA EDIFICAZIONE
- GIARDINI PRIVATI IN TERRITORI URBANIZZATI ASSIMILABILI AD AREE DI SOTTOCATEGORIA Ee
- SUPERFICIE DA CEDERE PER VIABILITA' PUBBLICA
- AREE PER SERVIZI SOCIALI (Art. 21 sub 1 L.R. 56/77)
  N.B. Il numero fa riferimento alle tabelle repertorio della tav. 3e
- CALIBRO STRADALE

SUB AMBITO 1F
SCALA 1:1000

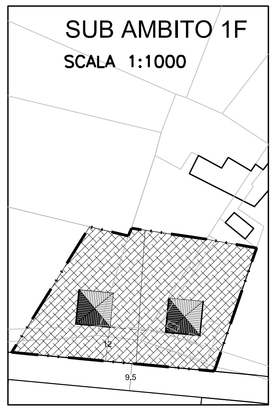

SUB AMBITO 1D
SCALA 1:1000

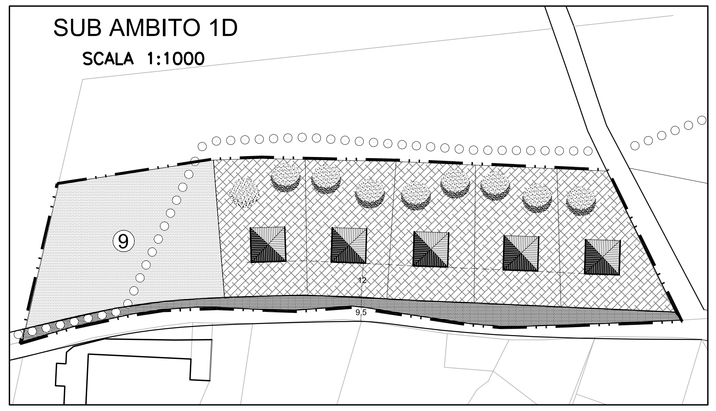

SUB AMBITO 1E
SCALA 1:1000



AMBITO D'INTERVENTO 1 : SALITA SANT'ANNA
SCALA 1:2000

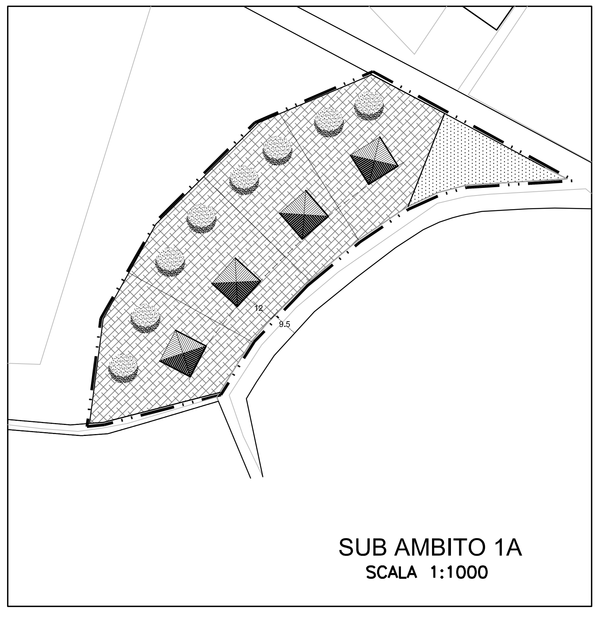

SUB AMBITO 1A
SCALA 1:1000

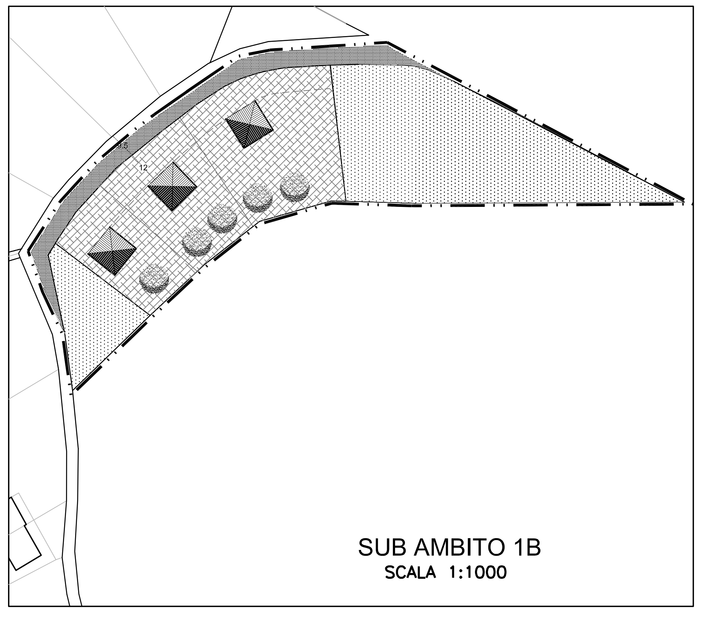

SUB AMBITO 1B
SCALA 1:1000

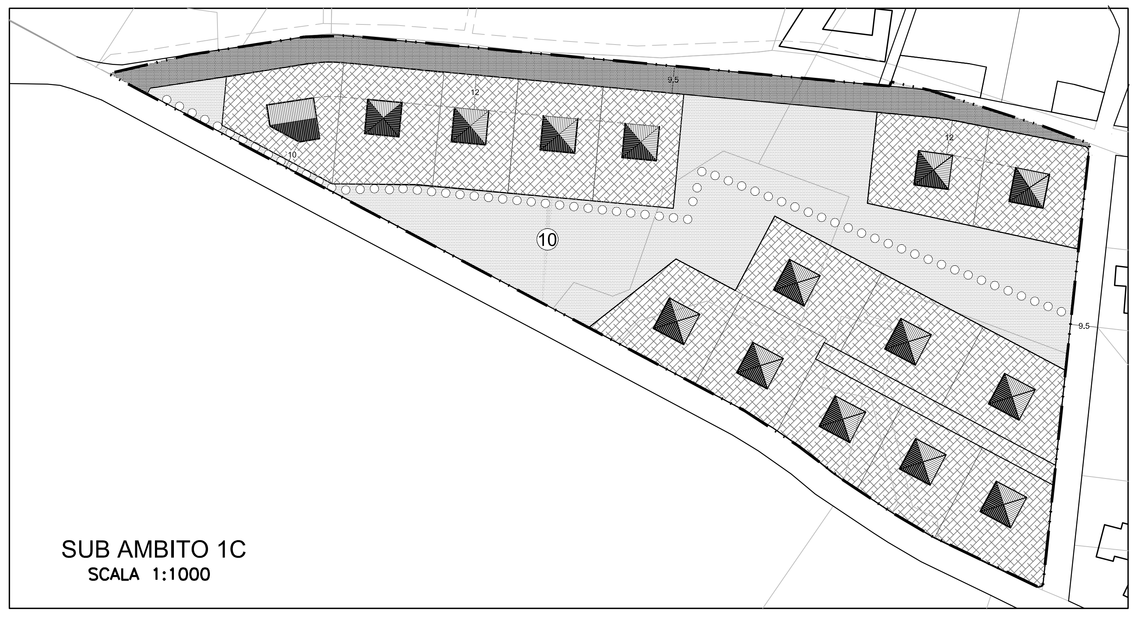

SUB AMBITO 1C
SCALA 1:1000

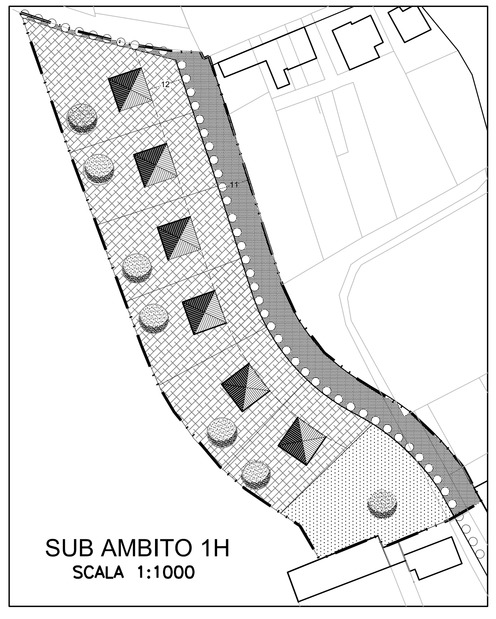

SUB AMBITO 1H
SCALA 1:1000