Città di **Casale Monferrato**

SETTORE PIANIFICAZIONE URBANA E TERRITORIALE

MODIFICAZIONE N. 1 DEL PIANO REGOLATORE GENERALE

EX LEGGE REGIONALE PIEMONTE 5/12/1977 N. 56 ART. 17 comma 8^ e 9^

TAV.3f1 SVILUPPI RELATIVI A DETERMINATI AMBITI DI INTERVENTO
AMBITO N. 1 : SALITA S. ANNA
PLANIMETRIA GENERALE

Scala 1 : 1000 1 : 2000

CASALE MONFERRATO, LI'

IL RESPONSABILE DEL PROCEDIMENTO

I PROGETTISTI

IL SINDACO

APPROVATO CON DELIBERA C.C. N. DEL

IL SEGRETARIO GENERALE

AGGIORNATA AL

LEGENDA

- CONFINE AMBITO DI INTERVENTO
- CONFINE SUBAMBITO
- PISTA CICLABILE
- ALLINEAMENTI
- AREE DI CONCENTRAZIONE VOLUMETRICA CON INDICAZIONE DELLA NUOVA EDIFICAZIONE
- GIARDINI PRIVATI IN TERRITORI URBANIZZATI ASSIMILABILI AD AREE DI SOTTOCATEGORIA Ee
- SUPERFICIE DA CEDERE PER VIABILITA' PUBBLICA
- AREE PER SERVIZI SOCIALI (Art. 21 sub 1 L.R. 56/77)
  N.B.: Il numero fa riferimento alle tabelle repertorio della tav. 3e
- CALIBRO STRADALE
- EDIFICI O PARTI DI EDIFICI DA DEMOLIRE

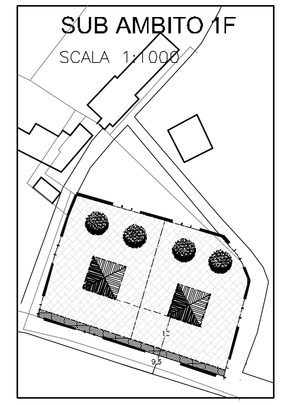

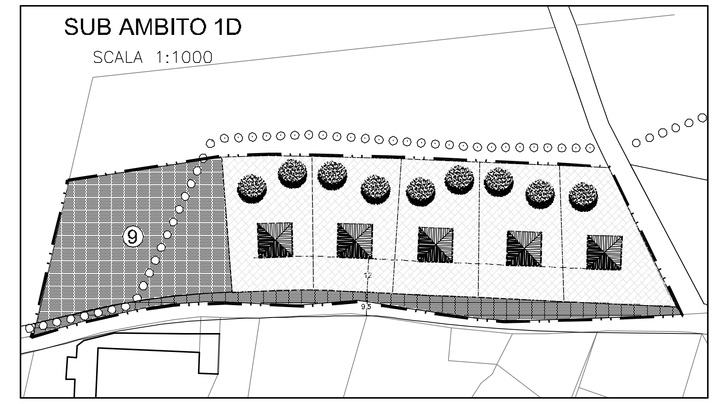

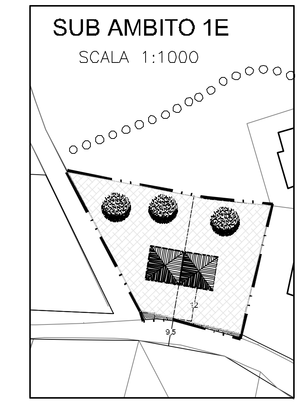

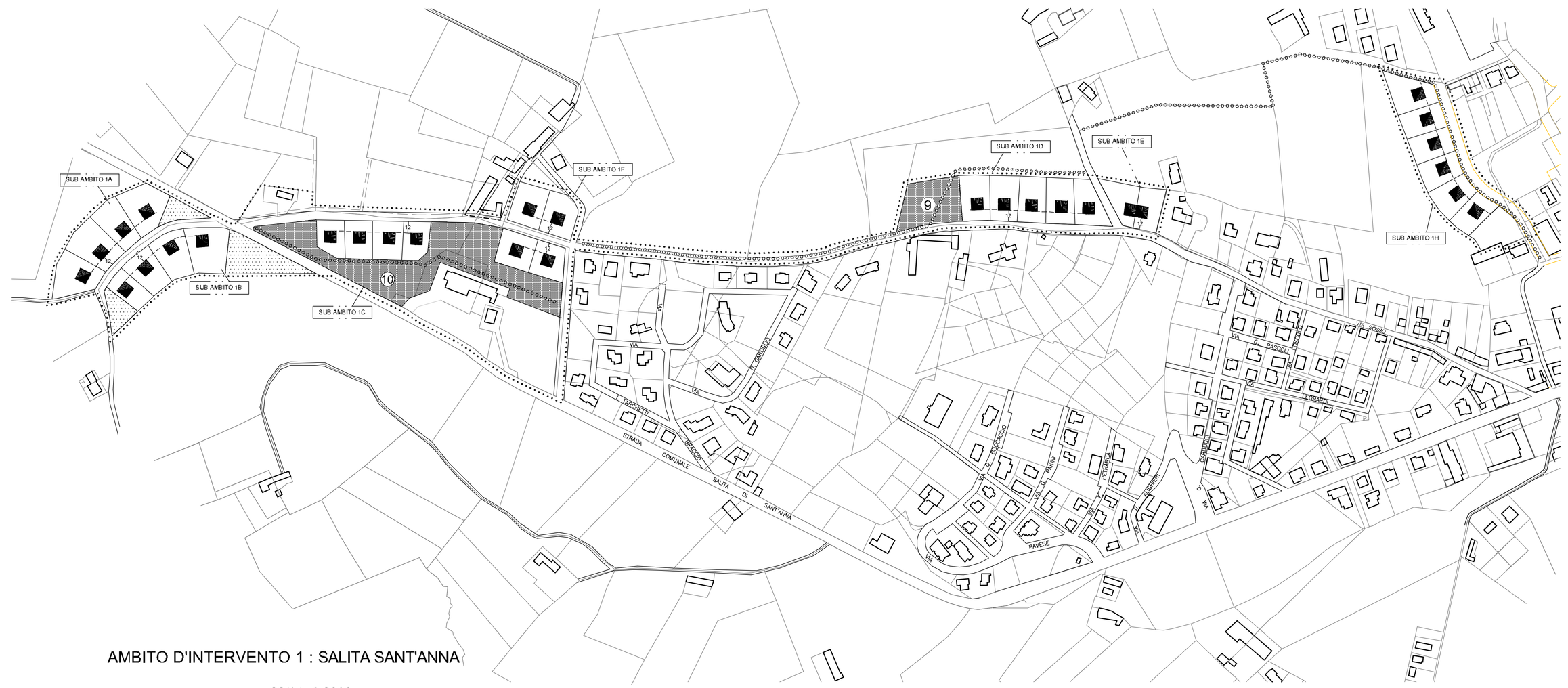

AMBITO D'INTERVENTO 1 : SALITA SANT'ANNA
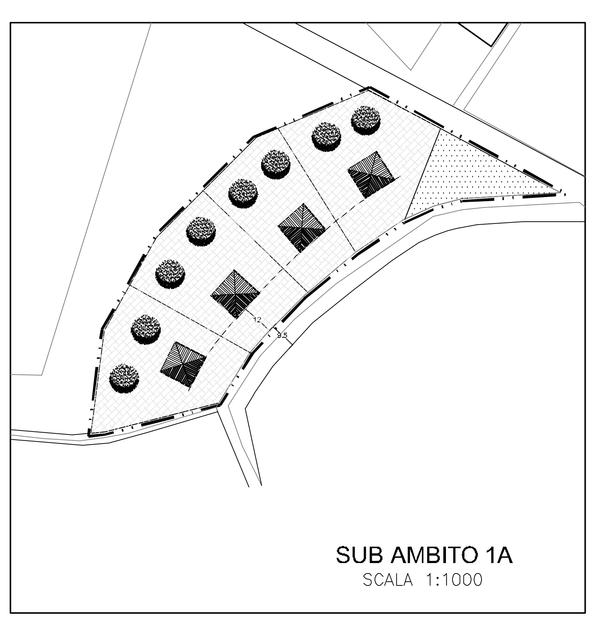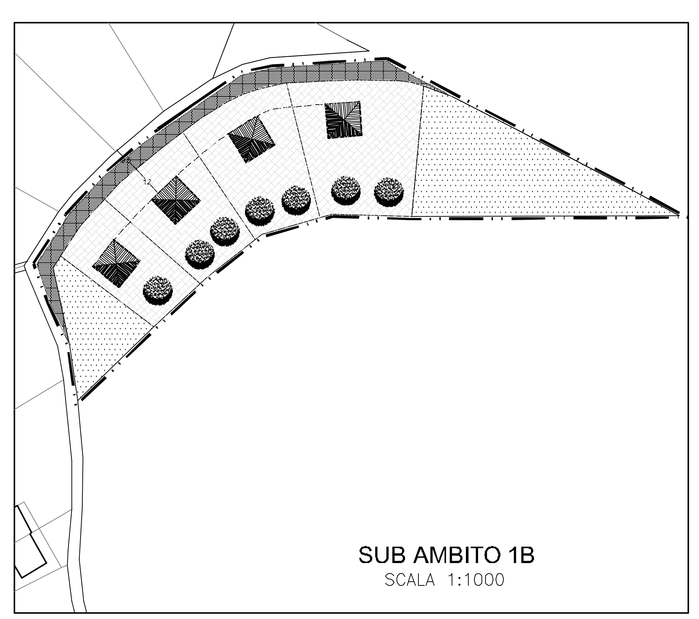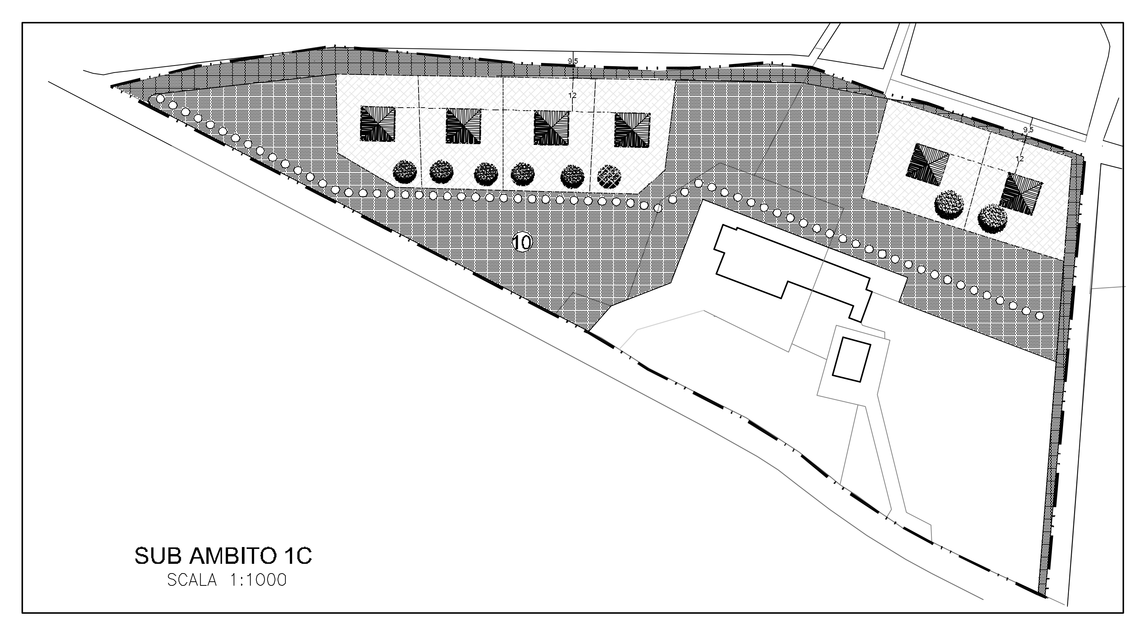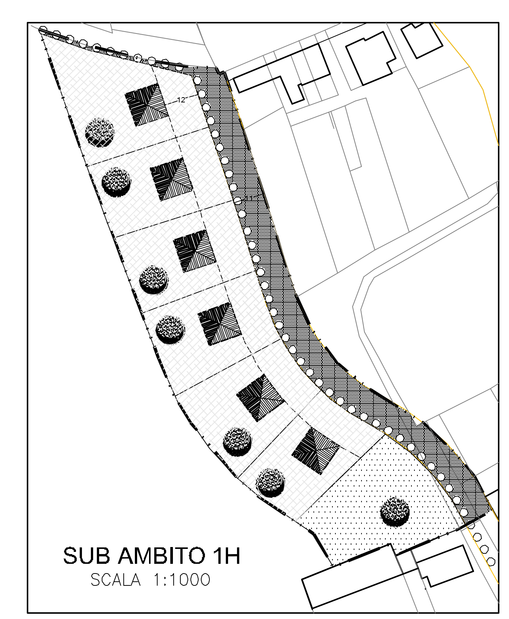
SCALA 1:2000