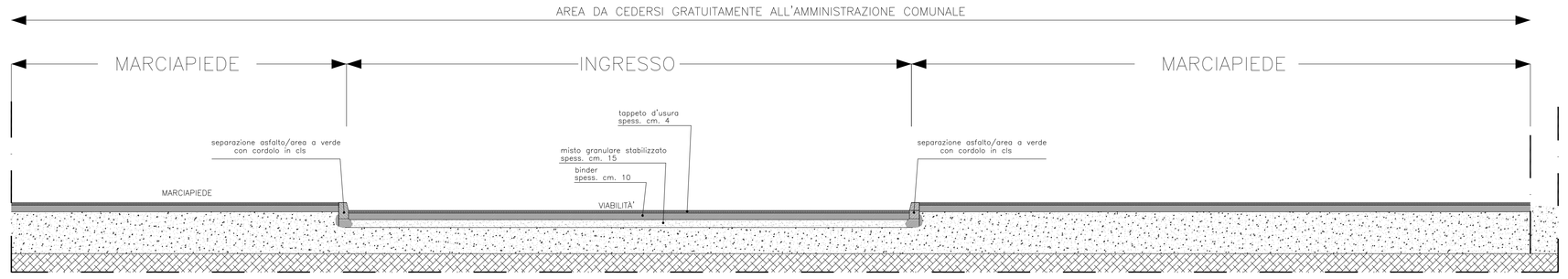

SEZIONE A-A
Scala 1:20

SEZIONE B-B
Scala 1:20

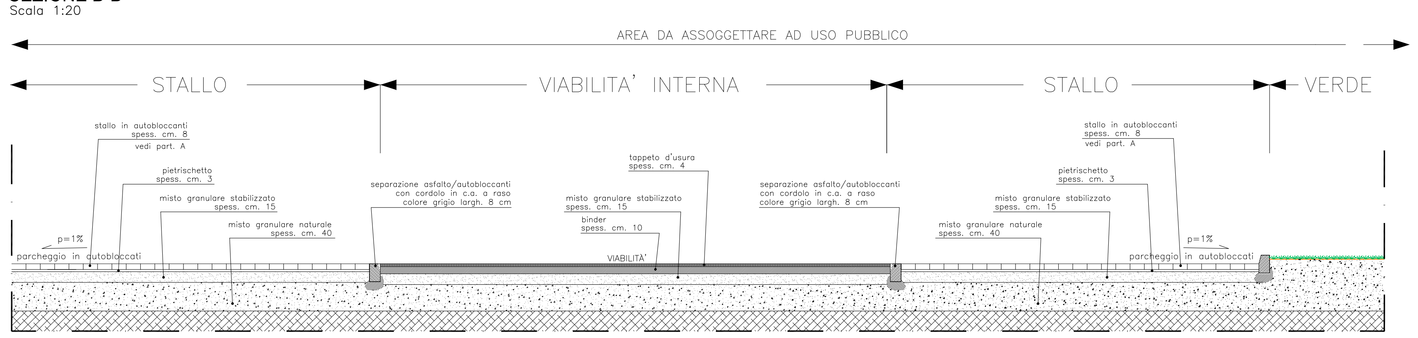

PARTICOLARE "A"

PARTICOLARE STALLI IN AUTOBLOCCANTI
scala 1:50



AREA ASSOGGETTATA AD USO PUBBLICO

- ASFALTO
- Parcheggio auto masselli "doppio T" colore nero antracite vedi part. "A"
- Parcheggio auto masselli "doppio T" colore verde (predisposizione ed attivazione ricarica auto elettriche) vedi part. "A"
- Area a verde

AREA DA CEDERSI GRATUITAMENTE ALL' AMMINISTRAZIONE COMUNALE

- ASFALTO

STRATIGRAFIA DI PROGETTO PER PIAZZALE

Scala 1:10

DENOMINAZIONE STRATI		PIAZZALE (VIABILITA') MATERIALE	cm	PIAZZALE (PARCHEGGIO) MATERIALE	cm
PAVIM.	SUPERFICE PAVIMENTATA	tappeto d'usura	4	Masselli	8
PAVIM.	STRATO DI POSA		10	Sabbia	4
SOVRASTRUTTURA CARREGGIATA STANDARD	STRATO DI BASE	Misto granulare stabilizzato	15	Misto granulare stabilizzato +	15
SOVRASTRUTTURA CARREGGIATA STANDARD	STRATO DI FONDAZIONE (Spessore da verificare in relazione geologica)	Misto granulare naturale Come da prescrizione del capitolato	40	Misto granulare naturale Come da prescrizione del capitolato	min. 40
SOTTOSTRUTTURA SOSTITUZIONE IN RILEVATO	EVENTUALE RIEMPIMENTO (solo se necessario per portarsi in quota)	Materiale di demolizione frantumato e/o + sabbia e/o ghiaia Come da prescrizione del capitolato	VARIABILE	Materiale di demolizione frantumato e/o + sabbia e/o ghiaia Come da prescrizione del capitolato	VARIABILE

N.B.: in particolari contesti geologici e' necessario aumentare lo spessore dello strato di fondazione, in relazione alle caratteristiche del riempimento (sottofondo in rilevato) e/o del sottofondo naturale; ottenersi scrupolosamente alle prescrizioni della relazione geologica

SCHEMA ESECUTIVO TIPOLOGICO DEL PIAZZALE
Scala 1:200

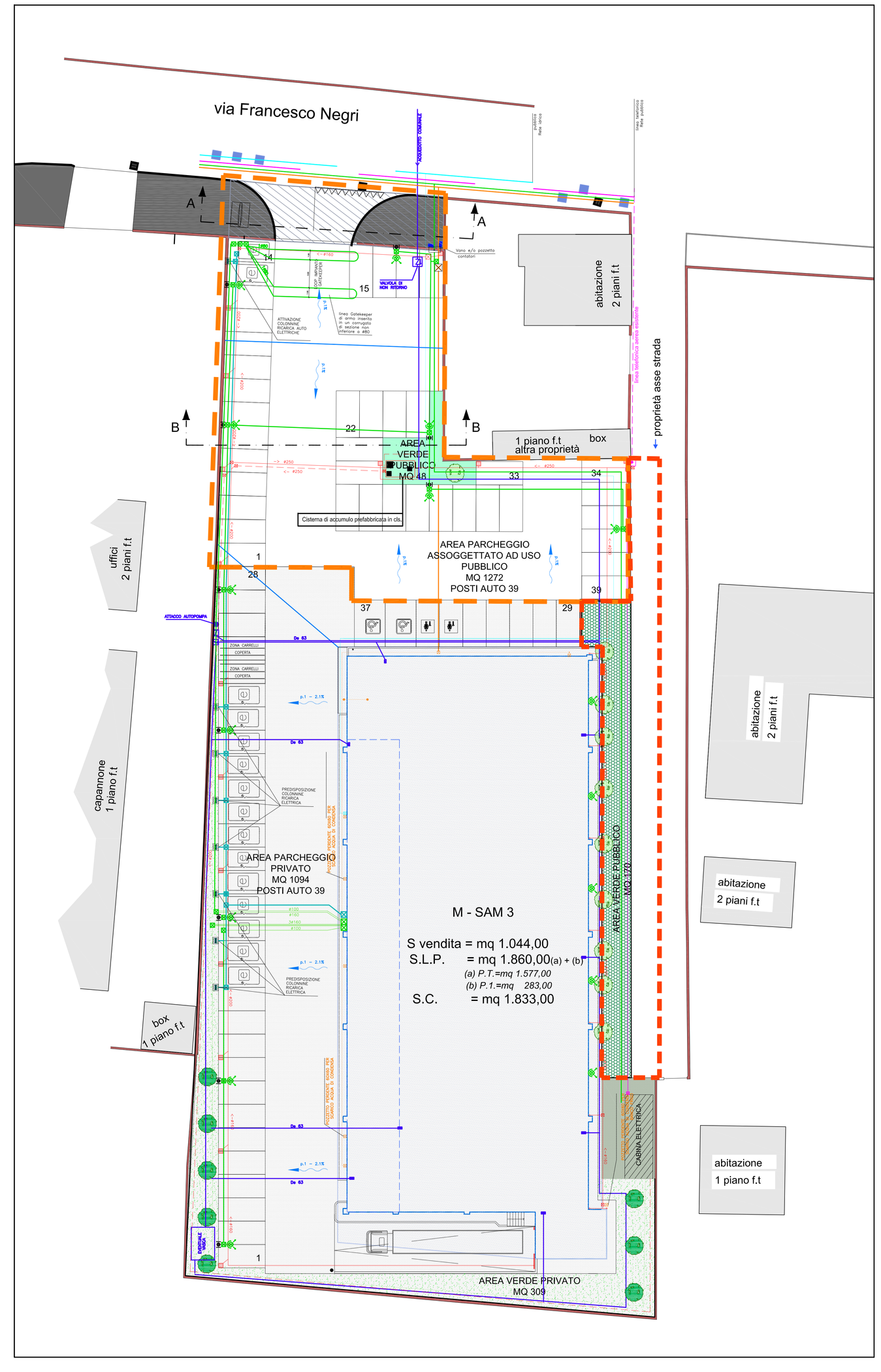

PARTICOLARE "B"

PARTICOLARE AREA ASSOGGETTATA A VERDE PUBBLICO
PARTICOLARE EVENTUALE CORDOLO IN CLS E PROTEZIONE METALLICA PER ALBERI

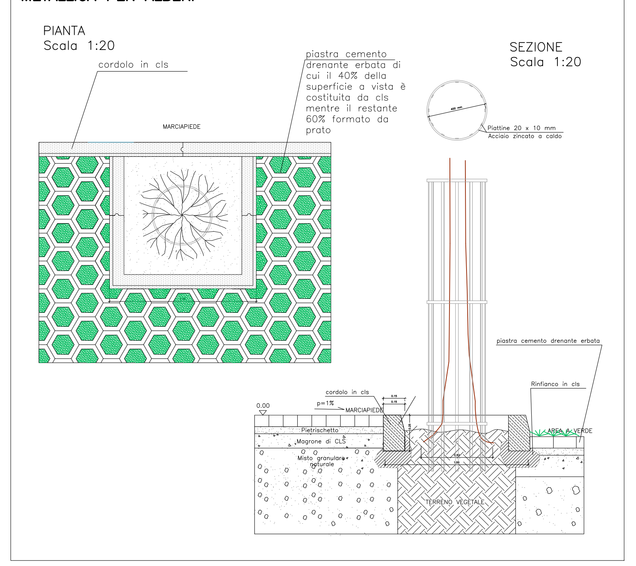

LEGENDA IMPIANTO FOGNARIO

- Rete acque meteoriche fabbricato
- Rete smaltimento piazzale / acque meteoriche o cisterna di accumulo
- Rete irrigazione aree verdi da cisterna di accumulo
- Rete acque nere e saponate
- Rete scarico condenso banco frigo diam. 80mm
- Pozzetti d'ispezione fognature
- Pozzetto piuviale dim. cm. 30x30
- Pozzetto perdente per scarico condenso banco frigo
- Caditoie dim. cm. 40x40
- Griglia raccogli acque
- Pozzo perdente rompo
- Pozzetto d'ispezione completo di sifone Firenze Cm 100x100
- Cambio di pendenza piazzale
- Direzione convogliamento acque

LEGENDA RETI IMPIANTI TECNOLOGICI

- Rete Gas
- Rete adduzione Acque
- Rete Telecom aerea esistente — pali in legno esistenti
- Rete Telecom interrata
- Rete Energia Elettrica esterna
- Rete Antincendio
- Rete e posizioni linee dati colonnine auto elettriche e linee dati impianto TVCC
- Pozzetto allacciamento rete idrica per impianto antincendio
- Pozzetto per impianto antincendio
- Pozzetto per impianto idrico esterno
- Pozzetto per impianto elettrico esterno
- Palo illuminazione Pubblica
- Proiezione Pali

AREA ASSOGGETTATA AD USO PUBBLICO

- ASFALTO
- Area a verde Vedi part. "B"

POZZETTI D'ISPEZIONE

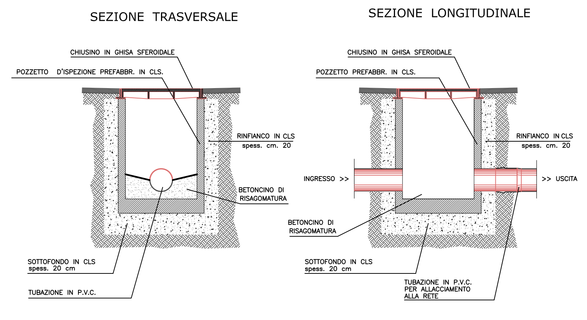

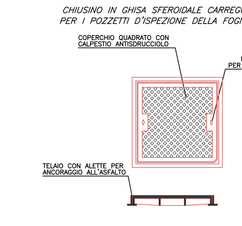

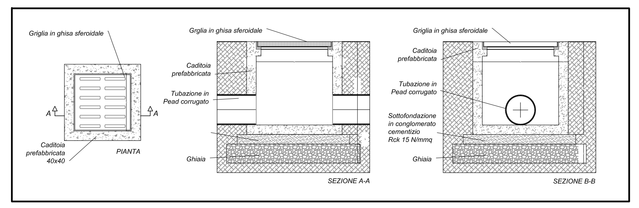

SEZIONI TIPO

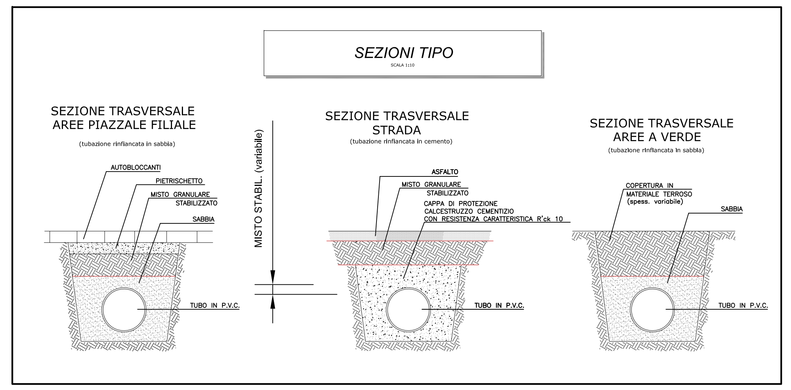

TUBAZIONI IN PVC RIGIDO PER FOGNATURE

PARTICOLARE DEL GIUNTO

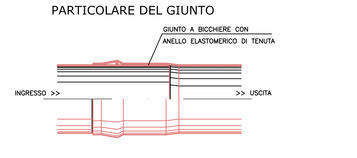

PARTICOLARE scala 1:20

Cisterna di accumulo prefabbricata in cls, cm. 175x310xh.165, capacità totale: mc.6,50

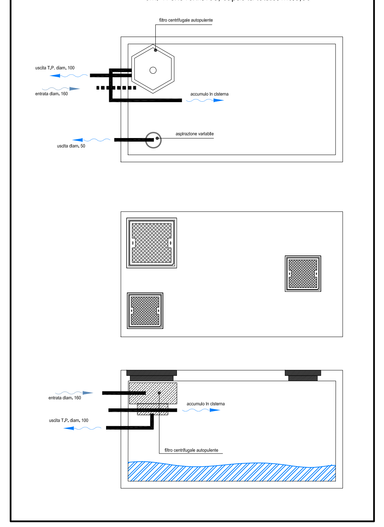

REGIONE PIEMONTE
Comune di CASALE MONFERRATO

Lavori:

PIANO ESECUTIVO CONVENZIONATO "VIA NEGRI"

Oggetto:
OPERE DI URBANIZZAZIONE SU AREE ASSOGGETTATE AD USO PUBBLICO

Tavola: PEC **06**

Data	Scala	File
22 Ottobre 2018	1:200	29-18_PEC Tav 06 18rev1.dwg

Progettista/Coordinatore:

Arch. BERGAGLIO Riccardo — **Sig.ra GUASCHINO Giuseppina**

Collaboratori:

Arch. CASELLA Monica — Architetto Via Nizzi, n. 79- 15040 Bavallucco (AL) -Italy
Geom. ROSSI Fabio — A.C.S.A. Via Nizzi, n. 79- 15040 Bavallucco (AL) -Italy
Geom. BRUZZESE Jacopo — A.C.S.A. Via Nizzi, n. 79- 15040 Bavallucco (AL) -Italy

Studio Associato
Via Cavour, 21 - 15033 Casale M.to (AL)
Tel. 0142/454000 - Fax 0142/454000
E-mail: info@architecoop.net
Sito: www.architecoop.net