ESTRATTO DI P.R.G.C. - scala 1:2000

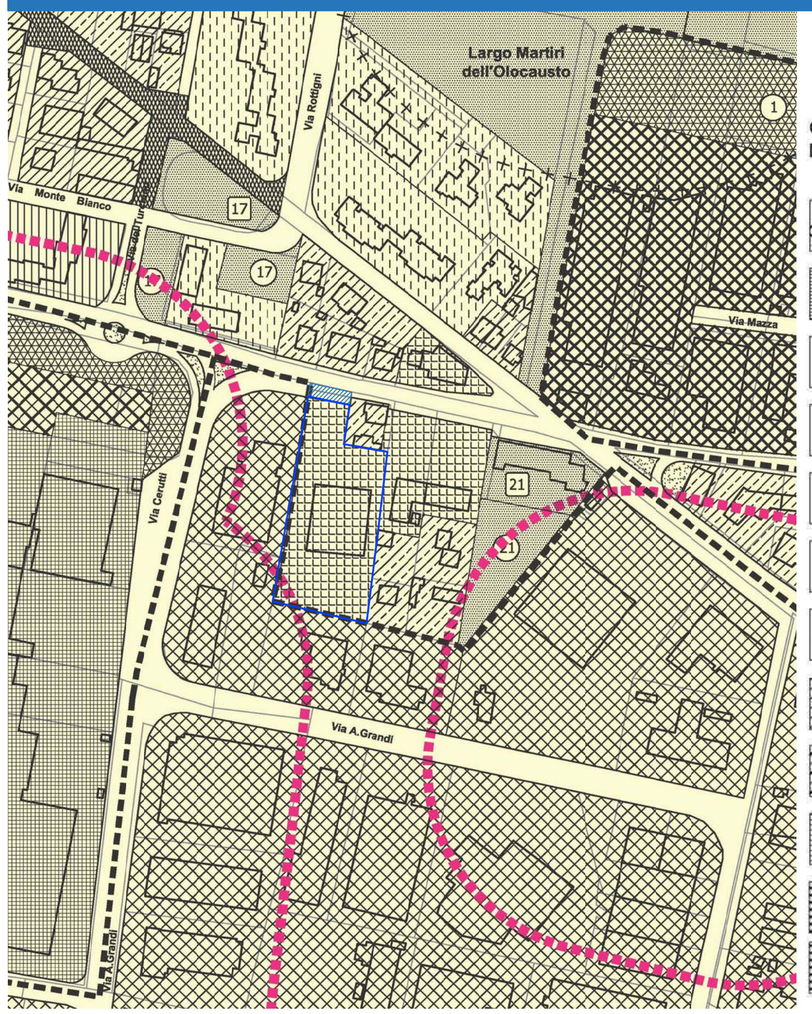

CATEGORIE OMOGENEE D'USO DEL SUOLO (art. 11 N.d.A.) E / O D'INTERVENTO (art. 13 N.d.A.)

(indicazione tavole 1:2.000)

- **Ar** — CENTRO STORICO ZONE DI RECUPERO ART. 27 LEGGE 457/78
- **Ar** — RESTO DEL TERRITORIO ZONE DI RECUPERO ART. 27 LEGGE 457/78
- **Br1**
- **Br1** — ZONE DI RECUPERO ART. 27 LEGGE 457/78
- **Br2**
- **Br2** — ZONE DI RECUPERO ART. 27 LEGGE 457/78
- **Br3**
- **Cr1**
- **Cr1** — ZONE DI RECUPERO ART. 27 LEGGE 457/78
- **Bpr2**
- **Bc**
- **Bd**
- **Cr1/1**
- **Cr1/2**
- **Cr2**
- **Cr2/1**
- **Cr2/2**
- **Cr3**
- **Ec**
- **Bpr1**
- **Bpr1** — AREE DI SOTTOCATEGORIA Bp1 ALL'INTERNO DELLE QUALI DOVRANNO ESSERE RICAVATE ALIQUOTE DI SUPERFICI DA DESTINARE A SERVIZI DI CATEGORIA. Cor «SOLO NEL CASO DI TRASFORMAZIONE D'USO IN RESIDENZIALE» - VEDI TABELLA A FIANCO
- **Cpr1** — mq 4,812
- **Cpr1** — AREE DI SOTTOCATEGORIA Cp1 ALL'INTERNO DELLE QUALI DOVRANNO ESSERE RICAVATE ALIQUOTE DI SUPERFICI DA DESTINARE A SERVIZI DI CATEGORIA. Cor «SOLO NEL CASO DI TRASFORMAZIONE D'USO IN RESIDENZIALE» - VEDI TABELLA A FIANCO
- viabilità pubblica — mq 173

ESTRATTO CATASTALE - scala 1:2000

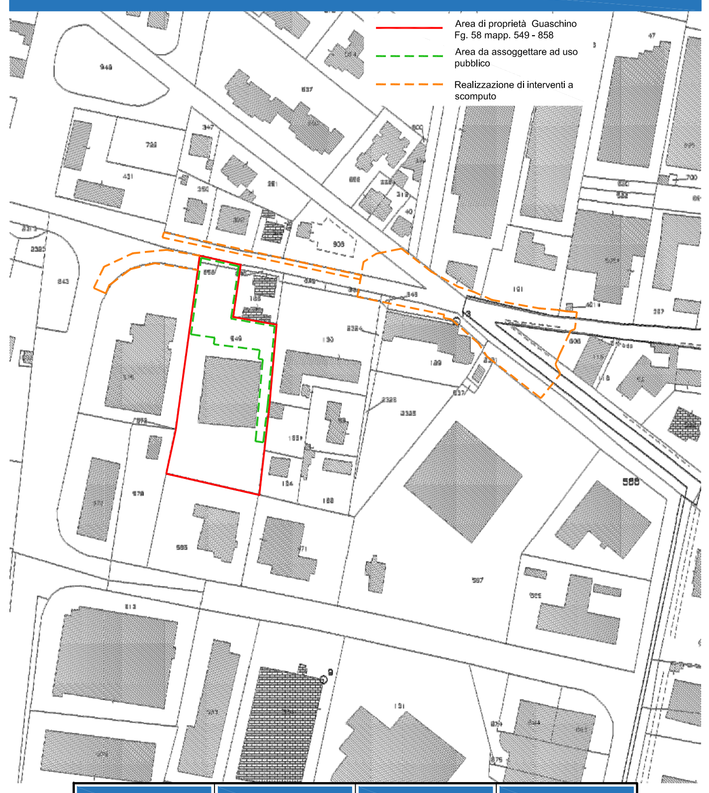

FOGLIO	MAPPALE	SUB.	PROPRIETÀ
58	858	-	Giuseppina Guaschino
58	549	1	Giuseppina Guaschino
	Aree esistenti occupate da viabilità pubblica		

STRALCIO TAV.3g1 del PRGC - scala 1:5000

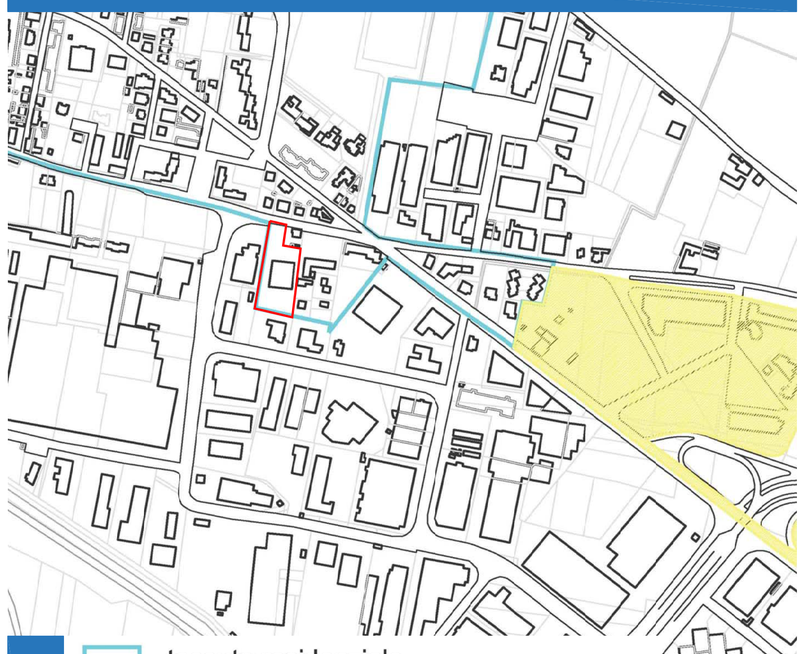

LEGENDA

- tessuto residenziale
- ADDENSAMENTO A1
- ADDENSAMENTO A3
- ADDENSAMENTO EXTRA URBANO A5
- LOCALIZZAZIONE L1
- LOCALIZZAZIONE L2

CARTA DI SINTESI DELLA PERICOLOSITÀ' GEOMORFOLOGICA E DELL'IDONEITÀ ALL'UTILIZZAZIONE URBANISTICA - scala 1:5000

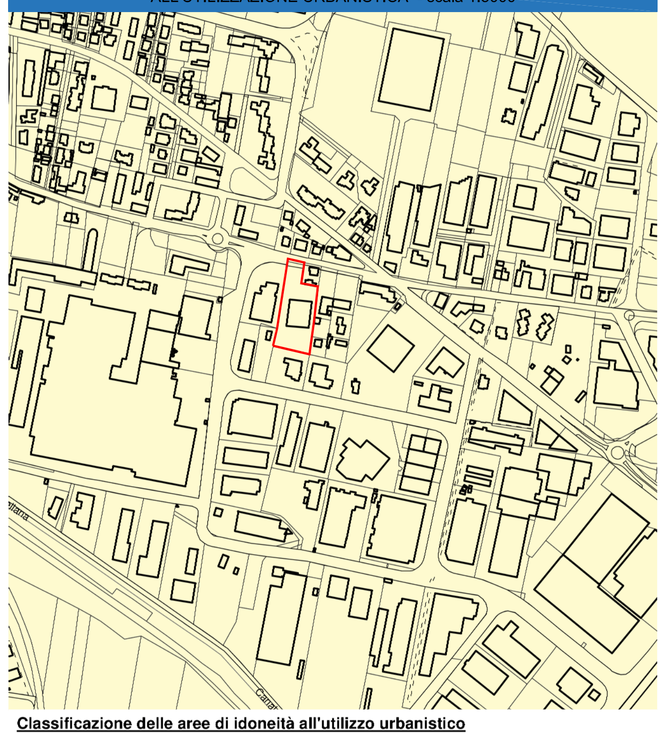

Classificazione delle aree di idoneità all'utilizzo urbanistico

CLASSE II
Aree nelle quali le condizioni di moderata pericolosità geomorfologica possono essere superate attraverso l'adozione di accorgimenti tecnici individuabili a livello di progetto esecutivo e realizzabili

Classe IIa - Aree di pianura caratterizzate da una bassa soggiacenza del livello della falda idrica e/o da problematiche relative alle insufficienze della rete di drenaggio (aree di ristagno)

VISTA AEREA

REGIONE PIEMONTE
Comune di CASALE MONFERRATO

Lavoro:

PIANO ESECUTIVO CONVENZIONATO "VIA NEGRI"

Oggetto:

ESTRATTI CARTOGRAFICI

Tavola: PEC 01

Data	Scala	File
22 Ottobre 2018	1:VARIA	29-18_PEC Tav 01.dwg

Progettazione Architettonica:

Arch. BERGAGLIO Riccardo

Committente:

Sig.ra GUASCHINO Giuseppina

Collaboratori:

Arch. CASELLA Simona Archiloop Via Nivel, n. 70- 15060 Basaluzzo (AL) -Italy
Arch. GROSSO Lorenza A.L.S.A. Via Nivel, n. 70- 15060 Basaluzzo (AL) -Italy
Geom. BRUZZESE Jessica A.L.S.A. Via Nivel, n. 70- 15060 Basaluzzo (AL) -Italy

archiloop
Società Cooperativa
15060 Basaluzzo (AL) Via Nivel, 70
P.IVA 02 19 00 06 06 1 - C.F. 02 19 00 06 06 1
Fax 0143 489003 E-mail: archiloop@libero.it